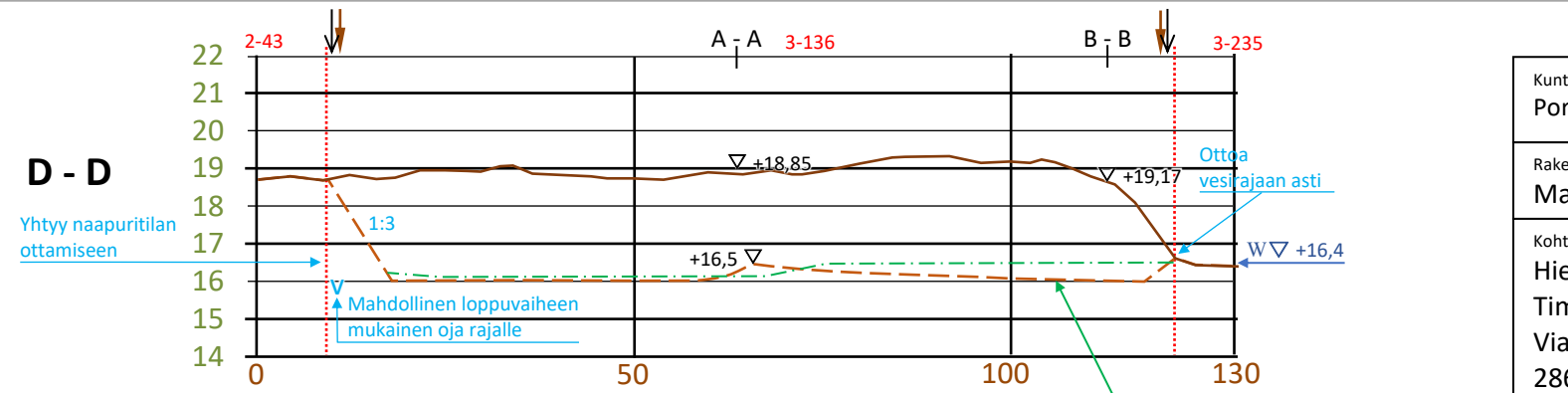
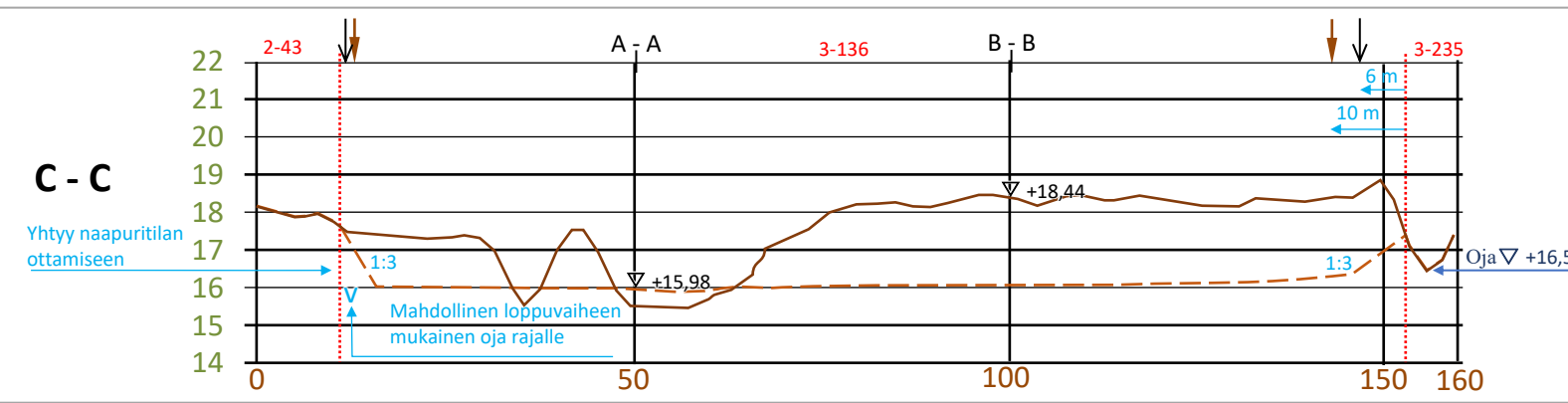
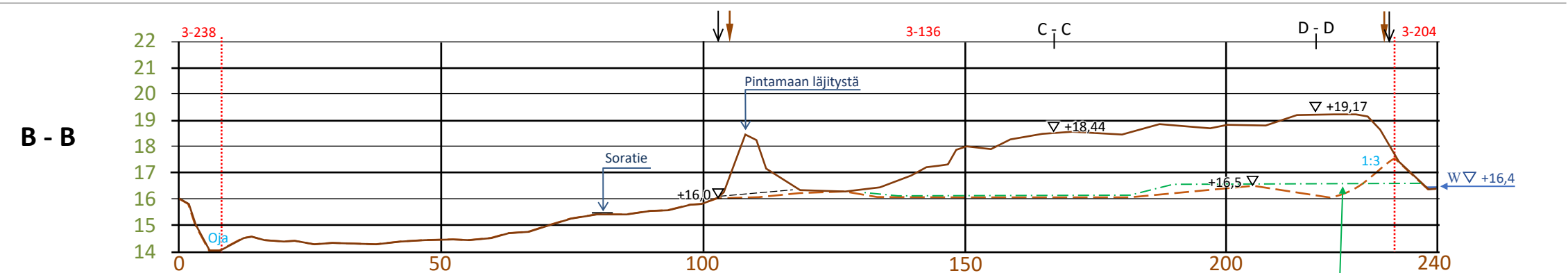
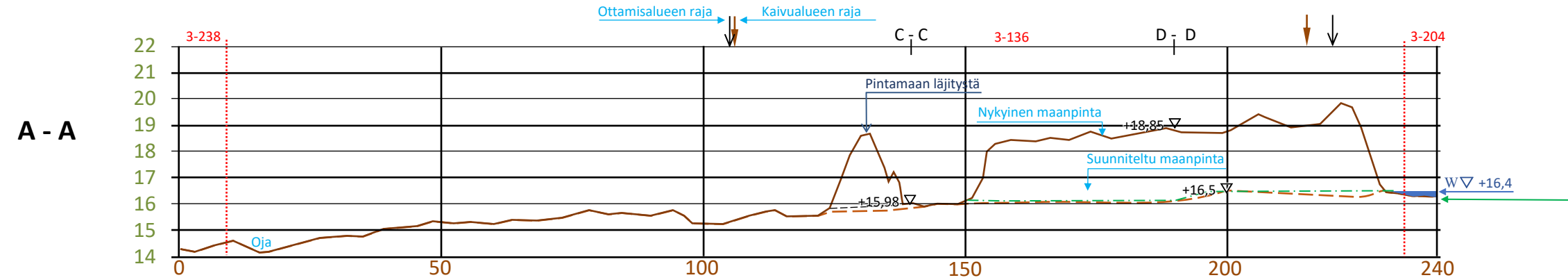


PITUUS- JA POIKKILEIKKAUKSET A-A, B-B, C-C ja D-D



- Ottamisalueen raja
- Kaivualueen raja
- Nykyinen maanpinta
- Suunniteltu pohjan lopullinen pinta
- 1:3 Viimeistely luiska 1:3
- Tilojen välinen raja
- Soratie
- B-B Pituus- tai poikkilinjan sijainti

Ottamistason pohjan lopullinen muoto ja syvyys riippuu hyvän kvartsihiekan sijoittumisesta/esiintymisestä. Maisemoinnin jälkeen lampi voisi laajentua ja rantaviiva siirtyä arvon mukaan 10-20 m länteen.

- Alue ei kuulu luokiteltuihin tärkeisiin pohjavesialueisiin.
- Alueella ei ole asennettuna pohjaveden tarkkailuputkia.
- Pintavalunta suuntautuu ojien myötä kohti länttä.

Ottamisen jälkeinen pohjan taso, lopullinen muoto ja syvyys riippuvat hyvän kvartsihiekan sijoittumisesta/esiintymisestä. Maisemoinnin jälkeen lampi voisi laajentua ja rantaviiva siirtyä arvon mukaan 10-20 m länteen.

Kunta Pori	Kylä Viasvesi	Rn:o 609-449-3-136 HIETALA	Korkeusjärjestelmä ja koordinaattijärjestelmä N2000 ; ETRS-TM35FIN
Rakennustoimenpide Maa-ainesten ottaminen	Piirustustyyppi Maa-ainesten ottamissuunnitelma	Juokseva No 3/4	
Kohteen nimi ja osoite Hietalan kvartsihiekkala Timo Villman Oy Viasvedentie 128 28660 Pori	Piirustuksen sisältö Pituusleikkaukset	Mittakaava 1:1000 1:400	
Suunnittelija KV Ympäristökonsultointi, Kai Vuorinen	Suunn. KV	Tark. KV	Suunnittelualue YMP
			Työ No T202404
			Piirustus No T202404/3
			PVM 30.9.2024
			Yhteyshenkilö Kai Vuorinen, [REDACTED]